

Parcelní číslo: [2310/1](#)

Obec: [Libušín \[532576\]](#)

Katastrální území: [Libušín \[683582\]](#)

Číslo LV: [862](#)

Výměra [m<sup>2</sup>]: 873

Typ parcely: Parcela katastru nemovitostí

Mapový list: DKM

Určení výměry: Graficky nebo v digitalizované mapě

Způsob využití: silnice

Druh pozemku: ostatní plocha

[Sousední parcely](#)

**Vlastníci, jiní oprávnění**

#### **Vlastnické právo**

**Podíl**

Středočeský kraj, Zborovská 81/11, Smíchov, 15000 Praha 5

#### **Hospodaření se svěřeným majetkem kraje**

**Podíl**

Krajská správa a údržba silnic Středočeského kraje, příspěvková organizace, Zborovská 81/11, Smíchov, 15000 Praha 5

#### **Způsob ochrany nemovitosti**

Nejsou evidovány žádné způsoby ochrany.

#### **Seznam BPEJ**

Parcela nemá evidované BPEJ.

#### **Omezení vlastnického práva**

Nejsou evidována žádná omezení.

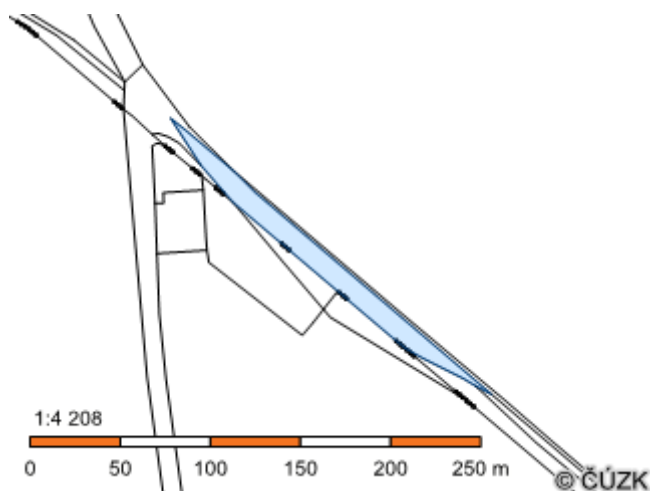
#### **Jiné zápisy**

Nejsou evidovány žádné jiné zápisy.

## **Řízení, v rámci kterých byl k nemovitosti zapsán cenový údaj**

Nemovitost je v územním obvodu, kde státní správu katastru nemovitostí ČR vykonává [Katastrální úřad pro Středočeský kraj, Katastrální pracoviště Kladno](#)

Zobrazené údaje mají informativní charakter. Platnost k 29.01.2017 16:00:00.



Parcelní číslo: [2310/3](#)

Obec: [Libušín \[532576\]](#)

Katastrální území: [Libušín \[683582\]](#)

Číslo LV: [10001](#)

Výměra [m<sup>2</sup>]: 2266

Typ parcely: Parcela katastru nemovitostí

Mapový list: DKM

Určení výměry: Graficky nebo v digitalizované mapě

Způsob využití: silnice

Druh pozemku: ostatní plocha

[Sousední parcely](#)

**Vlastníci, jiní oprávnění**

**Vlastnické právo**

**Podíl**

Město Libušín, Hálkova 140, 27306 Libušín

**Způsob ochrany nemovitosti**

Nejsou evidovány žádné způsoby ochrany.

**Seznam BPEJ**

Parcela nemá evidované BPEJ.

**Omezení vlastnického práva**

Nejsou evidována žádná omezení.

**Jiné zápisy**

**Typ**

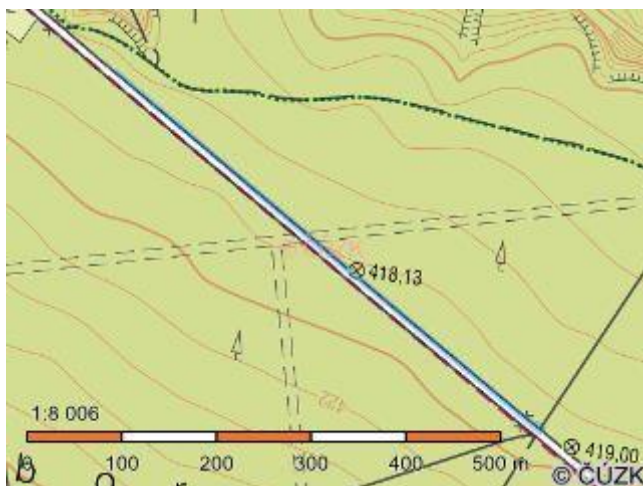
Změna výměr obnovou operátu

Změna číslování parcel

## Řízení, v rámci kterých byl k nemovitosti zapsán cenový údaj

Nemovitost je v územním obvodu, kde státní správu katastru nemovitostí ČR vykonává [Katastrální úřad pro Středočeský kraj, Katastrální pracoviště Kladno](#)

Zobrazené údaje mají informativní charakter. Platnost k 29.01.2017 16:00:00.



Parcelní číslo: [2310/4](#)

Obec: [Libušín \[532576\]](#)

Katastrální území: [Libušín \[683582\]](#)

Číslo LV: [10001](#)

Výměra [m<sup>2</sup>]: 2731

Typ parcely: Parcela katastru nemovitostí

Mapový list: DKM

Určení výměry: Graficky nebo v digitalizované mapě

Způsob využití: silnice

Druh pozemku: ostatní plocha

[Sousední parcely](#)

**Vlastníci, jiní oprávnění**

**Vlastnické právo**

**Podíl**

Město Libušín, Hálkova 140, 27306 Libušín

**Způsob ochrany nemovitosti**

Nejsou evidovány žádné způsoby ochrany.

**Seznam BPEJ**

Parcela nemá evidované BPEJ.

**Omezení vlastnického práva**

Nejsou evidována žádná omezení.

**Jiné zápisy**

**Typ**

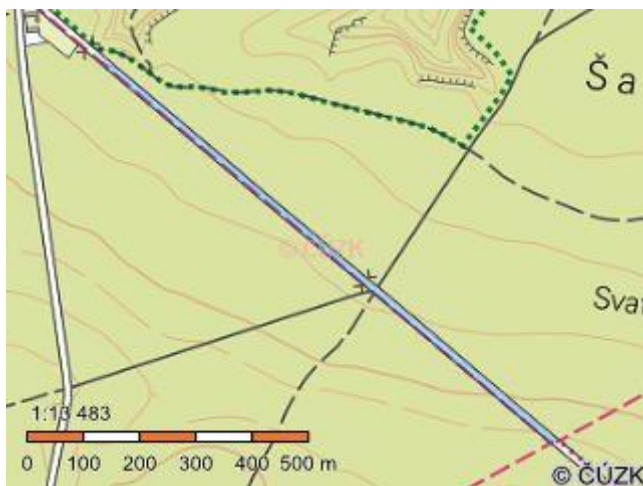
Změna výměr obnovou operátu

Změna číslování parcel

## Řízení, v rámci kterých byl k nemovitosti zapsán cenový údaj

Nemovitost je v územním obvodu, kde státní správu katastru nemovitostí ČR vykonává [Katastrální úřad pro Středočeský kraj, Katastrální pracoviště Kladno](#)

Zobrazené údaje mají informativní charakter. Platnost k 29.01.2017 16:00:00.



Parcelní číslo: [2310/5](#)

Obec: [Libušín \[532576\]](#)

Katastrální území: [Libušín \[683582\]](#)

Číslo LV: [1020](#)

Výměra [m<sup>2</sup>]: 6878

Typ parcely: Parcela katastru nemovitostí

Mapový list: DKM

Určení výměry: Graficky nebo v digitalizované mapě

Způsob využití: silnice

Druh pozemku: ostatní plocha

[Sousední parcely](#)

**Vlastníci, jiní oprávnění**

**Vlastnické právo**

**Podíl**

Obec Tuchlovice, U Staré školy 83, 27302 Tuchlovice

**Způsob ochrany nemovitosti**

Nejsou evidovány žádné způsoby ochrany.

**Seznam BPEJ**

Parcela nemá evidované BPEJ.

**Omezení vlastnického práva**

Nejsou evidována žádná omezení.

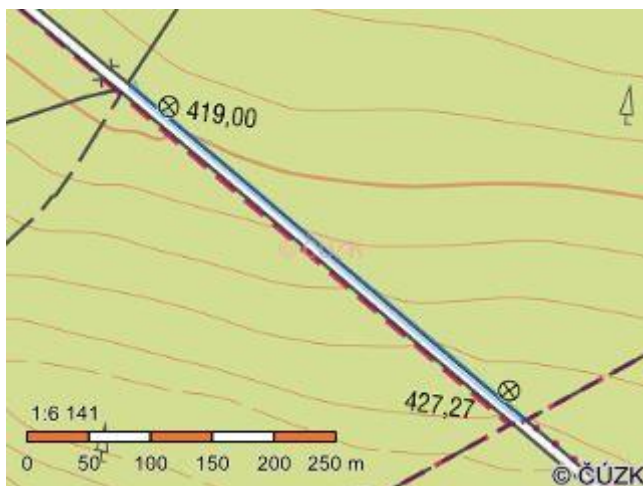
**Jiné zápisy**

Nejsou evidovány žádné jiné zápisy.

## Řízení, v rámci kterých byl k nemovitosti zapsán cenový údaj

Nemovitost je v územním obvodu, kde státní správu katastru nemovitostí ČR vykonává [Katastrální úřad pro Středočeský kraj, Katastrální pracoviště Kladno](#)

Zobrazené údaje mají informativní charakter. Platnost k 29.01.2017 16:00:00.



Parcelní číslo: [2310/6](#)

Obec: [Libušín \[532576\]](#)

Katastrální území: [Libušín \[683582\]](#)

Číslo LV: [10001](#)

Výměra [m<sup>2</sup>]: 2194

Typ parcely: Parcela katastru nemovitostí

Mapový list: DKM

Určení výměry: Graficky nebo v digitalizované mapě

Způsob využití: silnice

Druh pozemku: ostatní plocha

[Sousední parcely](#)

**Vlastníci, jiní oprávnění**

**Vlastnické právo**

**Podíl**

Město Libušín, Hálkova 140, 27306 Libušín

**Způsob ochrany nemovitosti**

Nejsou evidovány žádné způsoby ochrany.

**Seznam BPEJ**

Parcela nemá evidované BPEJ.

**Omezení vlastnického práva**

Nejsou evidována žádná omezení.

**Jiné zápisy**

**Typ**

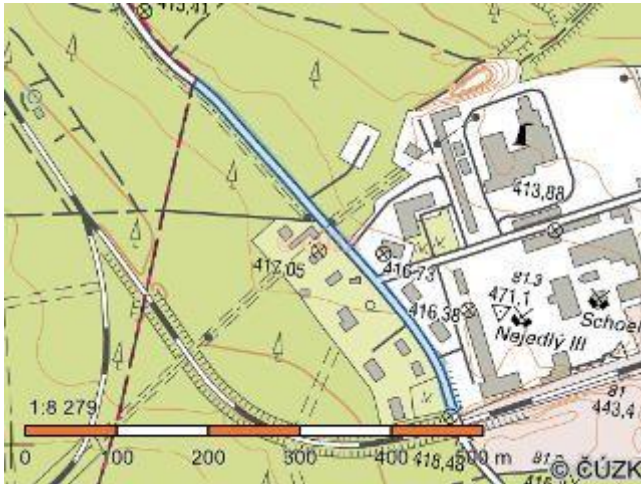
Změna výměr obnovou operátu

Změna číslování parcel

## Řízení, v rámci kterých byl k nemovitosti zapsán cenový údaj

Nemovitost je v územním obvodu, kde státní správu katastru nemovitostí ČR vykonává [Katastrální úřad pro Středočeský kraj, Katastrální pracoviště Kladno](#)

Zobrazené údaje mají informativní charakter. Platnost k 29.01.2017 16:00:00.



Parcelní číslo: [2311/1](#)

Obec: [Libušín \[532576\]](#)

Katastrální území: [Libušín \[683582\]](#)

Číslo LV: [862](#)

Výměra [m<sup>2</sup>]: 5213

Typ parcely: Parcela katastru nemovitostí

Mapový list: DKM

Určení výměry: Ze souřadnic v S-JTSK

Způsob využití: silnice

Druh pozemku: ostatní plocha

[Sousední parcely](#)

**Vlastníci, jiná oprávnění**

**Vlastnické právo**

**Podíl**

Středočeský kraj, Zborovská 81/11, Smíchov, 15000 Praha 5

**Hospodaření se svěřeným majetkem kraje**

**Podíl**

Krajská správa a údržba silnic Středočeského kraje, příspěvková organizace, Zborovská 81/11, Smíchov, 15000 Praha 5

**Způsob ochrany nemovitosti**

Nejsou evidovány žádné způsoby ochrany.

**Seznam BPEJ**

Parcela nemá evidované BPEJ.

**Omezení vlastnického práva**

**Typ**

Věcné břemeno zřizování a provozování vedení

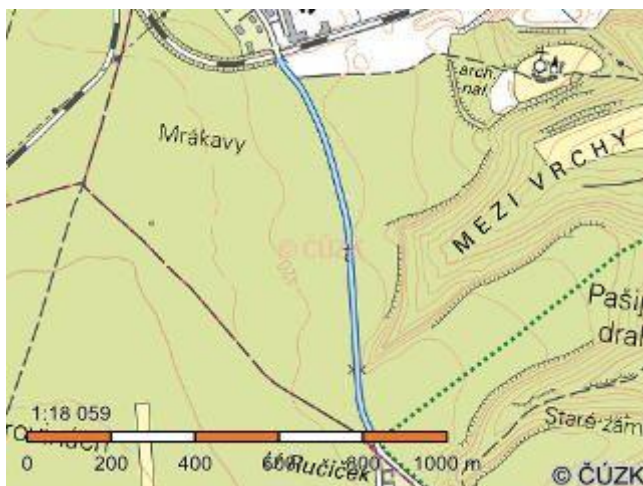
**Jiné zápisy**

Nejsou evidovány žádné jiné zápisy.

## Řízení, v rámci kterých byl k nemovitosti zapsán cenový údaj

Nemovitost je v územním obvodu, kde státní správu katastru nemovitostí ČR vykonává [Katastrální úřad pro Středočeský kraj, Katastrální pracoviště Kladno](#)

Zobrazené údaje mají informativní charakter. Platnost k 29.01.2017 16:00:00.



Parcelní číslo: [2311/2](#)

Obec: [Libušín \[532576\]](#)

Katastrální území: [Libušín \[683582\]](#)

Číslo LV: [862](#)

Výměra [m<sup>2</sup>]: 11901

Typ parcely: Parcela katastru nemovitostí

Mapový list: DKM

Určení výměry: Graficky nebo v digitalizované mapě

Způsob využití: silnice

Druh pozemku: ostatní plocha

[Sousední parcely](#)

**Vlastníci, jiná oprávnění**

#### Vlastnické právo

Podíl

Středočeský kraj, Zborovská 81/11, Smíchov, 15000 Praha 5

#### Hospodaření se svěřeným majetkem kraje

Podíl

Krajská správa a údržba silnic Středočeského kraje, příspěvková organizace, Zborovská 81/11, Smíchov, 15000 Praha 5

#### Způsob ochrany nemovitosti

Nejsou evidovány žádné způsoby ochrany.

#### Seznam BPEJ

Parcela nemá evidované BPEJ.

#### Omezení vlastnického práva

Nejsou evidována žádná omezení.

#### Jiné zápisy

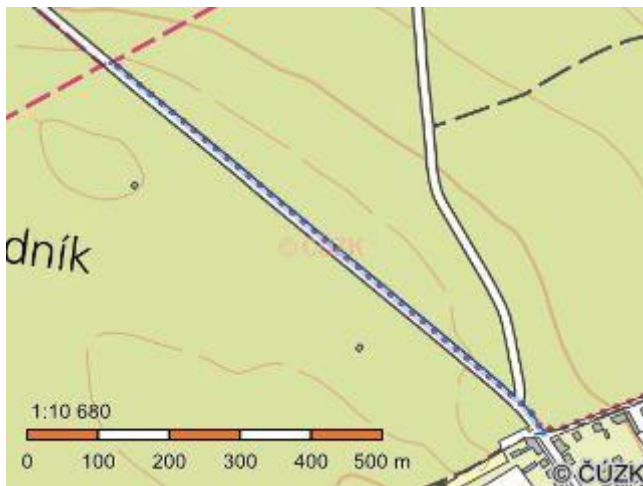
Nejsou evidovány žádné jiné zápisy.

## Řízení, v rámci kterých byl k nemovitosti zapsán cenový údaj

Nemovitost je v územním obvodu, kde státní správu katastru nemovitostí ČR vykonává [Katastrální úřad pro Středočeský kraj, Katastrální pracoviště Kladno](#)

Zobrazené údaje mají informativní charakter. Platnost k 29.01.2017 16:00:00.





Parcelní číslo: [178/1](#)

Obec: [Kladno \[532053\]](#)

Katastrální území: [Rozdělov \[664961\]](#)

Číslo LV: [41317](#)

Výměra [m<sup>2</sup>]: 4603

Typ parcely: Parcela katastru nemovitostí

Mapový list: DKM

Určení výměry: Graficky nebo v digitalizované mapě

Způsob využití: silnice

Druh pozemku: ostatní plocha

[Sousední parcely](#)

**Vlastníci, jiní oprávnění**

**Vlastnické právo**

**Podíl**

Středočeský kraj, Zborovská 81/11, Smíchov, 15000 Praha 5

**Hospodaření se svěřeným majetkem kraje**

**Podíl**

Krajská správa a údržba silnic Středočeského kraje, příspěvková organizace, Zborovská 81/11, Smíchov, 15000 Praha 5

**Způsob ochrany nemovitosti**

Nejsou evidovány žádné způsoby ochrany.

**Seznam BPEJ**

Parcela nemá evidované BPEJ.

**Omezení vlastnického práva**

Nejsou evidována žádná omezení.

**Jiné zápisy**

Nejsou evidovány žádné jiné zápisy.

## Řízení, v rámci kterých byl k nemovitosti zapsán cenový údaj

Nemovitost je v územním obvodu, kde státní správu katastru nemovitostí ČR vykonává [Katastrální úřad pro Středočeský kraj, Katastrální pracoviště Kladno](#)

Zobrazené údaje mají informativní charakter. Platnost k 29.01.2017 16:00:00.





Parcelní číslo: [178/2](#)

Obec: [Kladno \[532053\]](#)

Katastrální území: [Rozdělov \[664961\]](#)

Číslo LV: [10001](#)

Výměra [m<sup>2</sup>]: 4508

Typ parcely: Parcela katastru nemovitostí

Mapový list: DKM

Určení výměry: Graficky nebo v digitalizované mapě

Způsob využití: silnice

Druh pozemku: ostatní plocha

[Sousední parcely](#)

**Vlastníci, jiní oprávnění**

**Vlastnické právo**

**Podíl**

Statutární město Kladno, náměstí starosty Pavla 44, 27252 Kladno

**Způsob ochrany nemovitosti**

Nejsou evidovány žádné způsoby ochrany.

**Seznam BPEJ**

Parcela nemá evidované BPEJ.

**Omezení vlastnického práva**

Nejsou evidována žádná omezení.

**Jiné zápisy**

**Typ**

Změna výměr obnovou operátu

Změna číslování parcel

## Řízení, v rámci kterých byl k nemovitosti zapsán cenový údaj

Nemovitost je v územním obvodu, kde státní správu katastru nemovitostí ČR vykonává [Katastrální úřad pro Středočeský kraj, Katastrální pracoviště Kladno](#)

Zobrazené údaje mají informativní charakter. Platnost k 29.01.2017 16:00:00.